


# **ANNEXE 4**



## **Situation des sites miniers sur fonds cadastraux**

# Annexe 4

## Situation des sites miniers sur fonds cadastraux



<b>N° Annexe</b>	<b>Sites</b>
4.1	Bonote
4.2	Calerden
4.3	Carros-Combout
4.4	Galhaut
4.5	Le Hinguer
4.6	Kerhuennec
4.7	Kerjean
4.8	Kerler
4.9	Keroc'h
4.10	Kersegalec
4.11	Kervrec'h
4.12	Keryacunff
4.13	Mane Mabo
4.14	Moulin de Brodimon
4.15	Poulprio
4.16	Prat-Mérien
4.17	Quistiave
4.18	Roscorbel
4.19	Rosglas
4.20	Sulliado
4.21	Ty-Gallen
4.22	Vouedec





# BILAN ENVIRONNEMENTAL

## BRETAGNE

### LEGENDE COMMUNE A L'ANNEXE 4

### SITUATION DES TRAVAUX MINIERES

### SUR FONDS CADASTRAUX

	LIMITE DU PARCELLAIRE ET LIEU-DIT
745	N° DE LA PARCELLE
	BÂTIMENT
	PROPRIETE AREVA
	PERIMETRE DE SECURITE
	CONTOUR DES MINES A CIEL OUVERT ( MCO )
	CONTOUR DES MINES A CIEL OUVERT ( MCO ) EN EAU
	BASSIN CIRCUIT DES EAUX
	CARREAU - VERSE A STERILES MINIERES - ZONE REAMENAGEE
	PISTE D'ACCES
	RESIDUS DE TRAITEMENT
PUITS ■	EMPLACEMENT DU PUIIS D'EXTRACTION
M1 ●	EMPLACEMENT DU MONTAGE OU CHEMINEE D'AERAGE
	ENTREE DES DESCENDERIES
	TRAVAUX MINIERES SOUTERRAINS ( GALERIE )